Katastrální situační výkres

Část 2
km 0,700 - 2,500
1:1 000

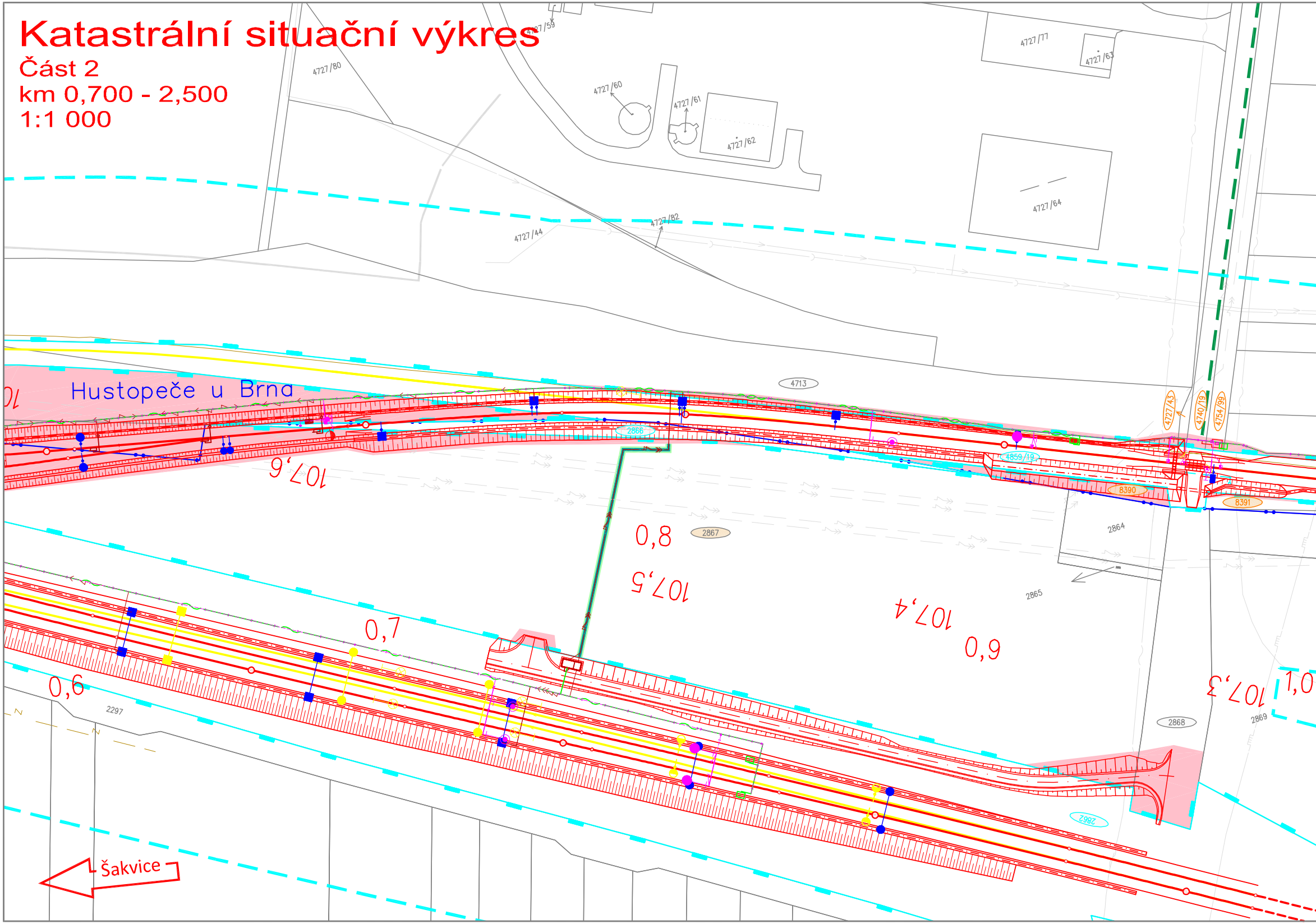
4727/80
4727/59
4727/60
4727/61
4727/62
4727/77
4727/63
4727/64
4727/82
4727/44
4713
Hustopeče u Brna
2866
107,6
0,8
2867
107,5
107,4
0,9
4859/19
8390
8391
2864
2865
4727/43
4740/19
4754/99
0,7
0,6
2297
2868
2869
107,3
1,0
2862
Šakvice


4754/105
4754/106
4754/107
4754/108
4754/109
4754/110
4754/111
8392
4761/1
4859/21
2892
2870
2871
2872
1,1
1,2
1,3
107,2
2873
2874
2875
2876
2877
2878
2879
2880

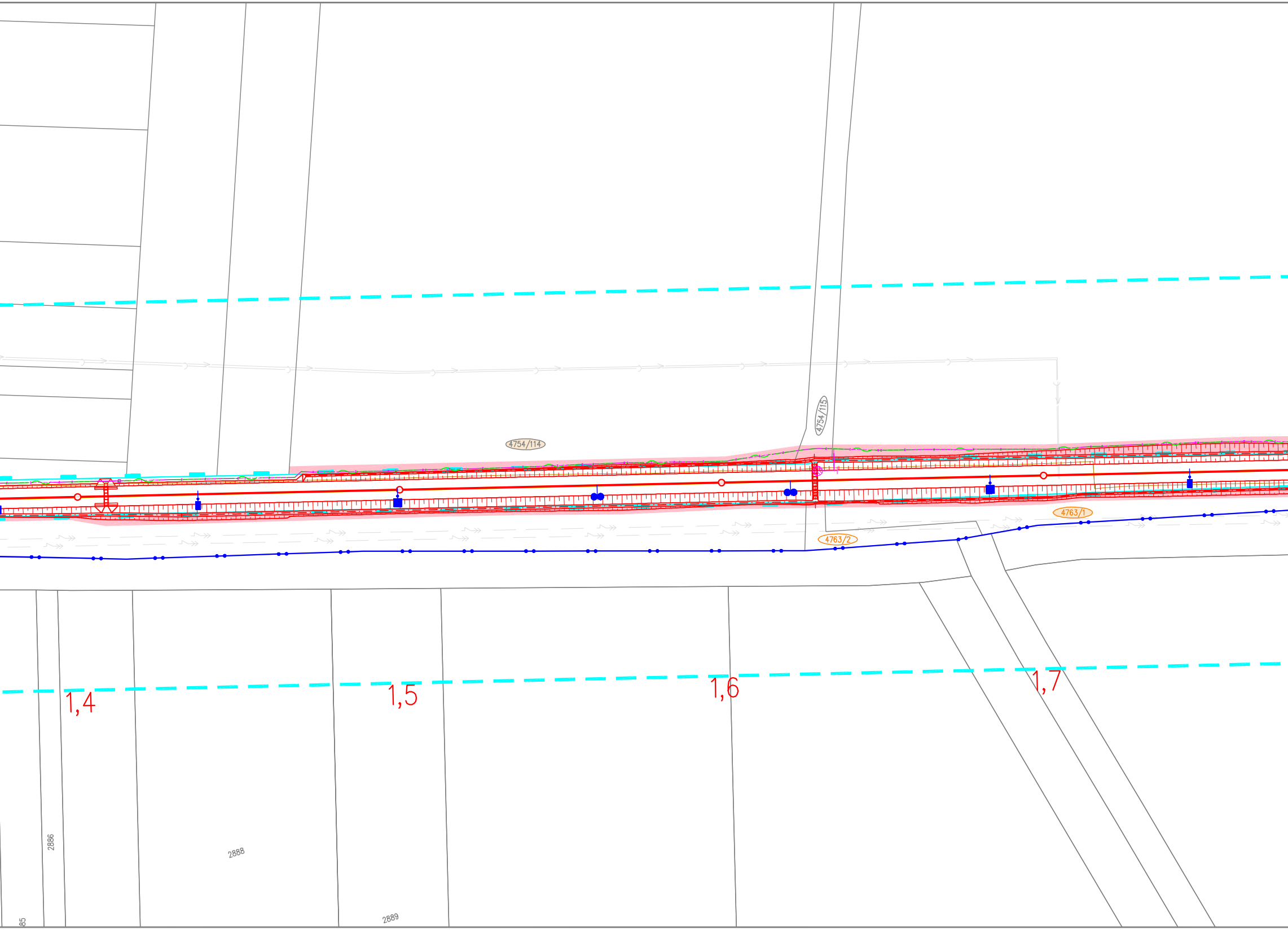
4754/114
4754/115
4763/1
4763/2
1,4
1,5
1,6
1,7
2886
2888
2889
85

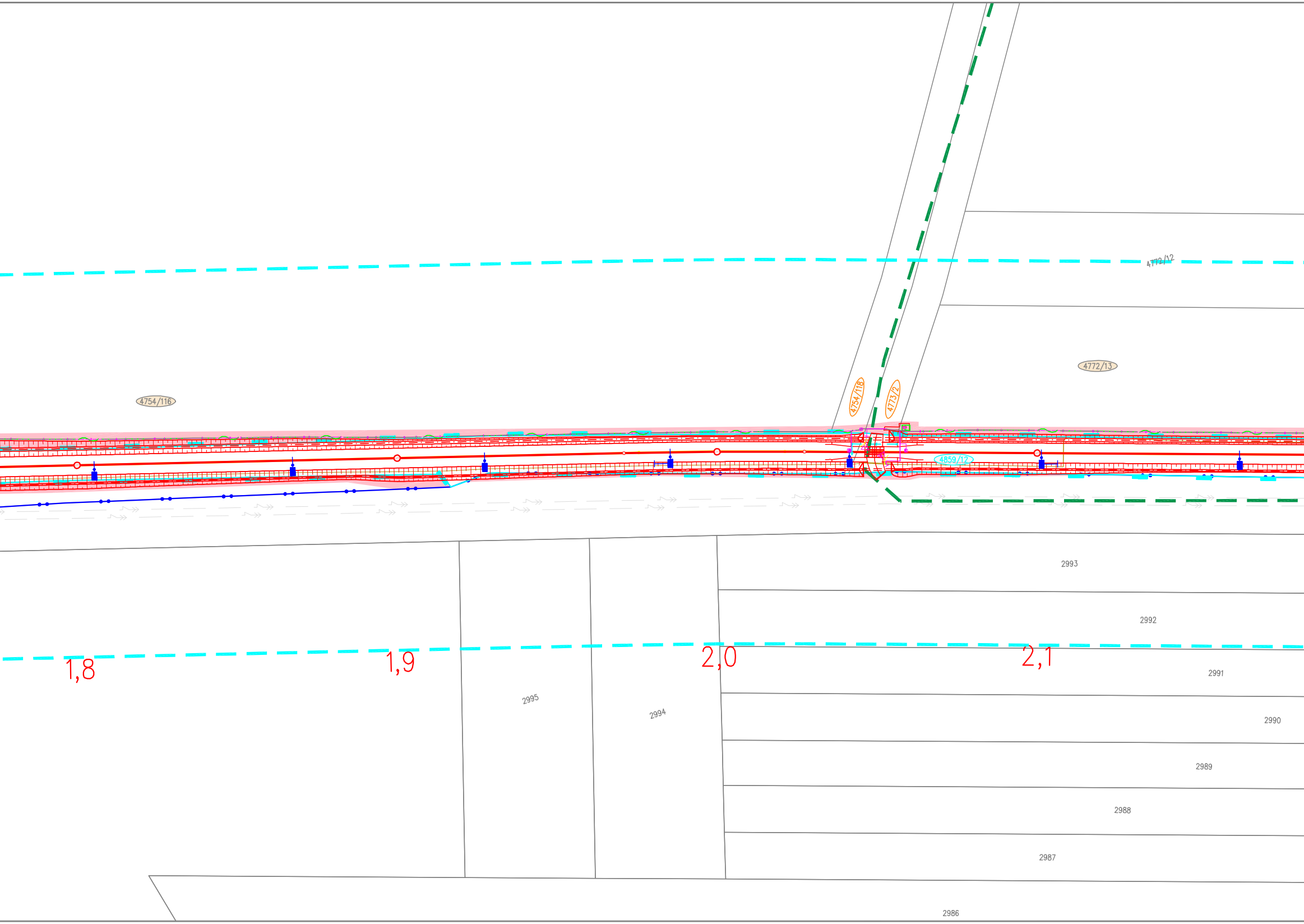
4754/116
4772/12
4772/13
4754/118
4773/2
4859/12
2993
2992
2991
2990
2989
2988
2987
2986
2995
2994
1,8
1,9
2,0
2,1

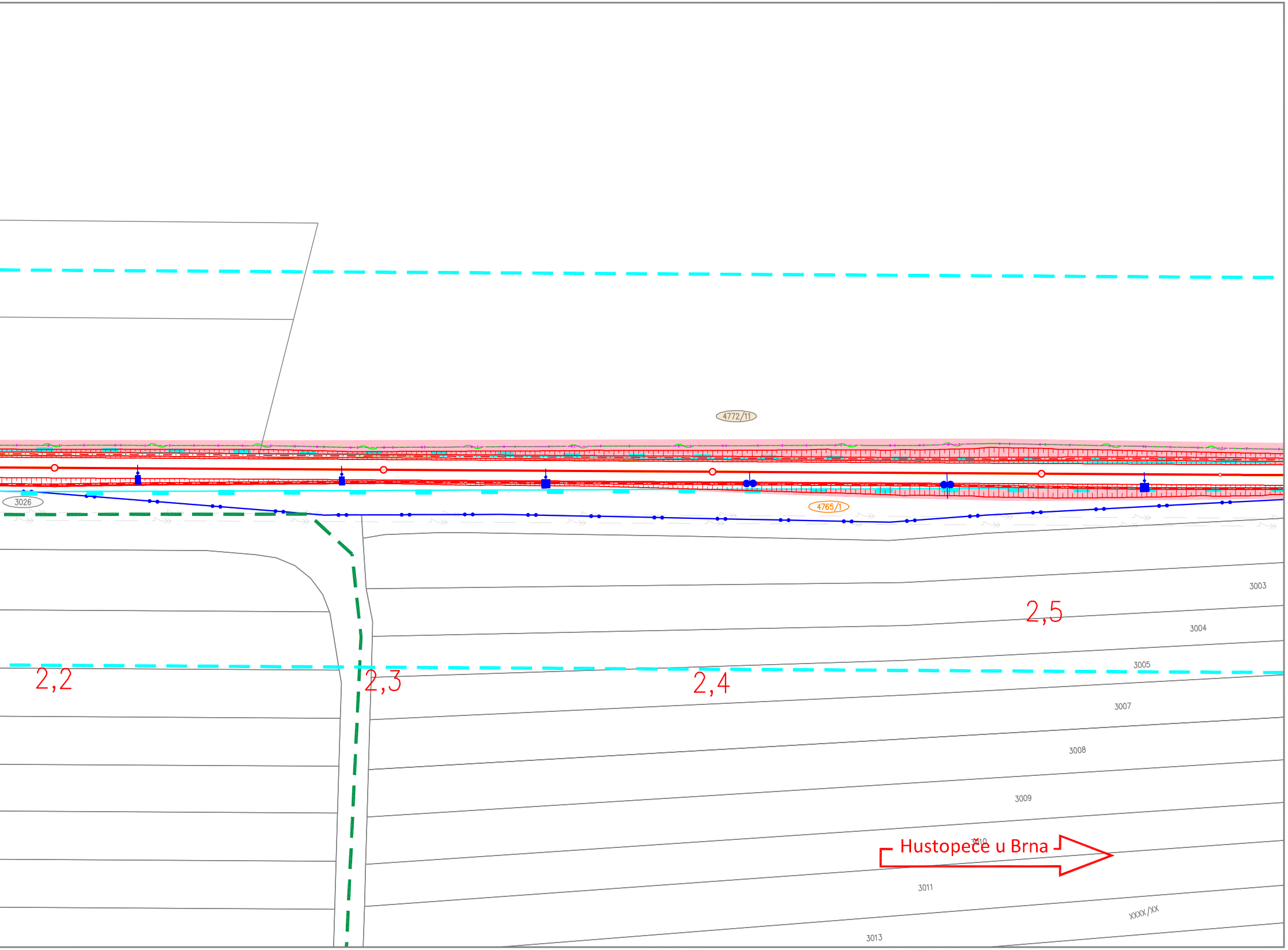
4772/11
3026
4765/1
3003
2,5
3004
3005
2,2
2,3
2,4
3007
3008
3009
3010
Hustopeče u Brna
3011
XXXX/XX
3013

LEGENDA OSTATNÍ

—•—•—	HRANICE K. Ú.
—▬—	HRANICE OBVODU DRÁHY - POZEMEK ČD, a.s.
—▬—	HRANICE OBVODU DRÁHY - POZEMEK SŽDC
—	HRANICE PARCELNÍ
· · · · · · · · ·	HRANICE SLUČKOVÁ
4859/22	PARCELNÍ ČÍSLO
– – –	OCHRANNÉ PÁSMO DRÁHY
▬	TRVALÝ ZÁBOR
▬	DOČASNÝ ZÁBOR DO 1 ROKU
▬	VĚCNÉ BŘEMENO
▨	ZAŘÍZENÍ STAVENIŠTĚ (ZS)
– – –	DOPRAVNÍ TRASY
▬	STÁVAJÍCÍ SÍTĚ DRÁŽNÍ
▬	STÁVAJÍCÍ SÍTĚ MIMODRÁŽNÍ

LEGENDA BAREVNÉHO ROZLIŠENÍ PS A SO

⬛	STÁVAJÍCÍ KOLEJE, KOMUNIKACE A OBJEKTY
🟥	NOVÉ KOLEJE, KOMUNIKACE A OBJEKTY
▬	PODPOVRCHOVÉ ODVODNĚNÍ KOLEJIŠTĚ
🟦	TRAKČNÍ VEDENÍ
▬	ZABEZPEČOVACÍ ZAŘÍZENÍ A ROZVODY
🟩	SDĚLOVACÍ ZAŘÍZENÍ A ROZVODY
▬	SILNOPROUDÉ ZAŘÍZENÍ A ROZVODY
🟧	PLYNOVODY
▬	VODOVODY
🟪	KANALIZACE
▬	VEGETAČNÍ ÚPRAVY
▬	PHS, IPO
🟨	DEMOLICE A DEMONTÁŽE

PARCELNÍ ČÍSLO POZEMKU, NA KTERÉM JE UMÍSTĚNA STAVBA

4687	VLASTNÍK ČD, a. s.
2651	VLASTNÍK SŽDC
1247	VLASTNÍK MĚSTO HUSTOPEČE
3160/1	VLASTNÍCI OSTATNÍ
4815	PUPFL (světle zelené podbarvení)
4772/11	ZPF (světle hnědé podbarvení)

DĚLENÍ MAJETKU ČD, a. s. DLE NÁVRHU UMV ŽST

▨	ČÁSTI PARCEL ČD NAVRŽENÉ PRO PŘEVOD NA SŽDC
▨	ČÁSTI PARCEL ČD ZŮSTÁVAJÍCÍ ČD
▨	ČÁSTI PARCEL SŽDC ZŮSTÁVAJÍCÍ SŽDC

sfdi
STÁTNÍ FOND DOPRAVNÍ INFRASTRUKTURY

SŽDC
Správa železniční dopravní cesty

KLAD JEDNOTLIVÝCH ČÁSTÍ SITUACE

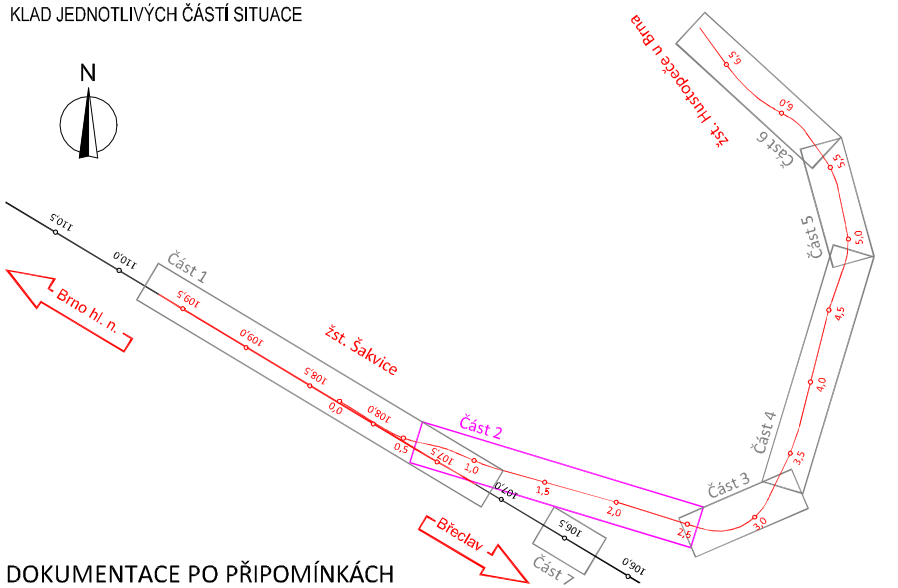
N
žst. Hustopeče u Brna
6,5
6,0
Část 6
5,5
Část 5
5,0
4,5
4,0
Část 4
3,5
Část 3
3,0
2,5
2,0
1,5
1,0
0,5
0,0
Část 2
110,5
110,0
Část 1
109,5
109,0
žst. Šakvice
108,5
108,0
107,5
107,0
106,5
106,0
Část 7
Brno hl. n.
Břeclav

DOKUMENTACE PO PŘIPOMÍNKÁCH

			ČÍSLO SOUPRAVY:
REVIZE Č.	DATUM	ZMĚNA	

SUDOP BRNO

SUDOP BRNO, spol. s r.o.
Kounicova 26
611 36 Brno

OBJEDNATEL:	SŽDC, s.o., Dlážděná 1003/7, 110 00 Praha 1 Stavební správa východ (organizační jednotka)		tel. : +420 972 625 804 E-mail: sudop@sudop-brno.cz
PROFESNÍ SKUPINA:	11 KOLEJE	VEDOUCÍ PROF. SKUPINY Ing. Petr Rotschein	ŘEDITEL Ing. Jiří Molák
ODPOVĚDNÝ PROJ. ZAKÁZKY Ing. Lubomír Beňák	ODPOVĚDNÝ PROJ. PS, SO	NAVRHL, VYPRACOVAL Ing. Lubomír Beňák	KONTROLOVAL Ing. Petr Rotschein Rotschein
KRAJ: Jihomoravský	POVĚŘENÝ OÚ: Hustopeče		STUPEŇ: Přípravná dokumentace

Modernizace a elektrizace trati Šakvice - Hustopeče u Brna

Katastrální situační výkres

Část 2 - km 0,7-2,5

ZAK. ČÍSLO 15062-01-0716	ARCH. ČÍSLO 2016110810
MĚŘÍTKO 1:1 000	POČET FORMÁTŮ 12 A4
DATUM:	08/2016
ČÁST C.3	PŘÍLOHA 2